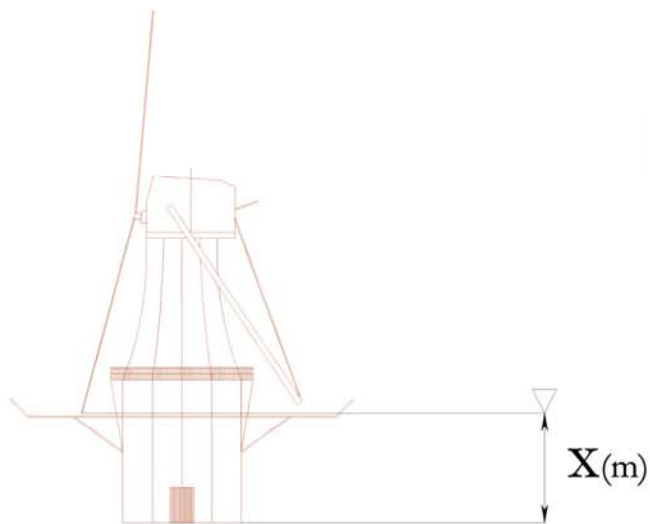
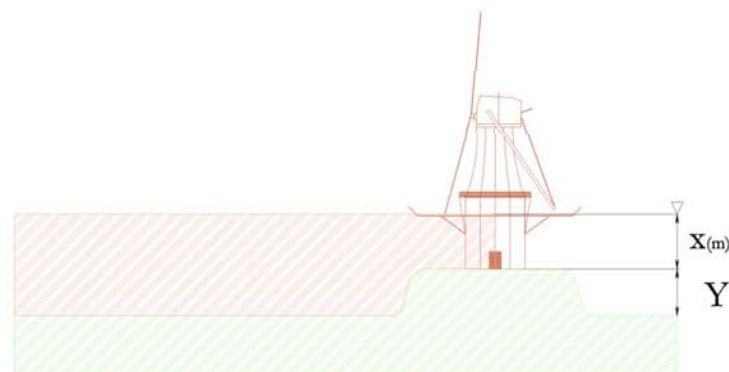


**Stap 1** Bepalen afstand:

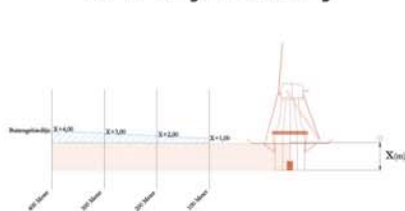


**Stap 2** Staat de molen op maaiveldhoogte of is er sprake van een extra hoogteverschil tussen maaiveld en molenromp?


Als er inderdaad sprake is van een extra hoogteverschil, tel dan deze afstand (Y) op bij de afstand X (Stap 1).




**Stap 3** In welk gebied ligt de molen en de nieuw toe te voegen bebouwing?



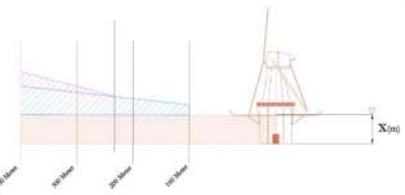
Molenbeschermingszone in buitengebied



Molenbeschermingszone in stedelijk gebied



Molen gelegen in stedelijk gebied

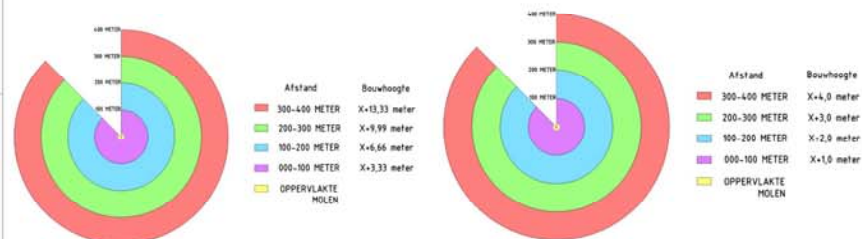


Molen gelegen in buitengebied

Bepalen van bouwhoogte bij nieuw toe te voegen bebouwing in een molenbiotop

**Stap 4** Met welke bebouwingshoogte dient rekening te worden gehouden binnen deze zone?

- $X$  (stap1) (+gebiedshoogte (stap 3)) +  $Y$  (stap2) = **Bouwhoogte**
- Bepalen van de afstand waar de bouwhoogte mag voorkomen



Molenbeschermingszone in stedelijk gebied

Molenbeschermingszone in buitengebied