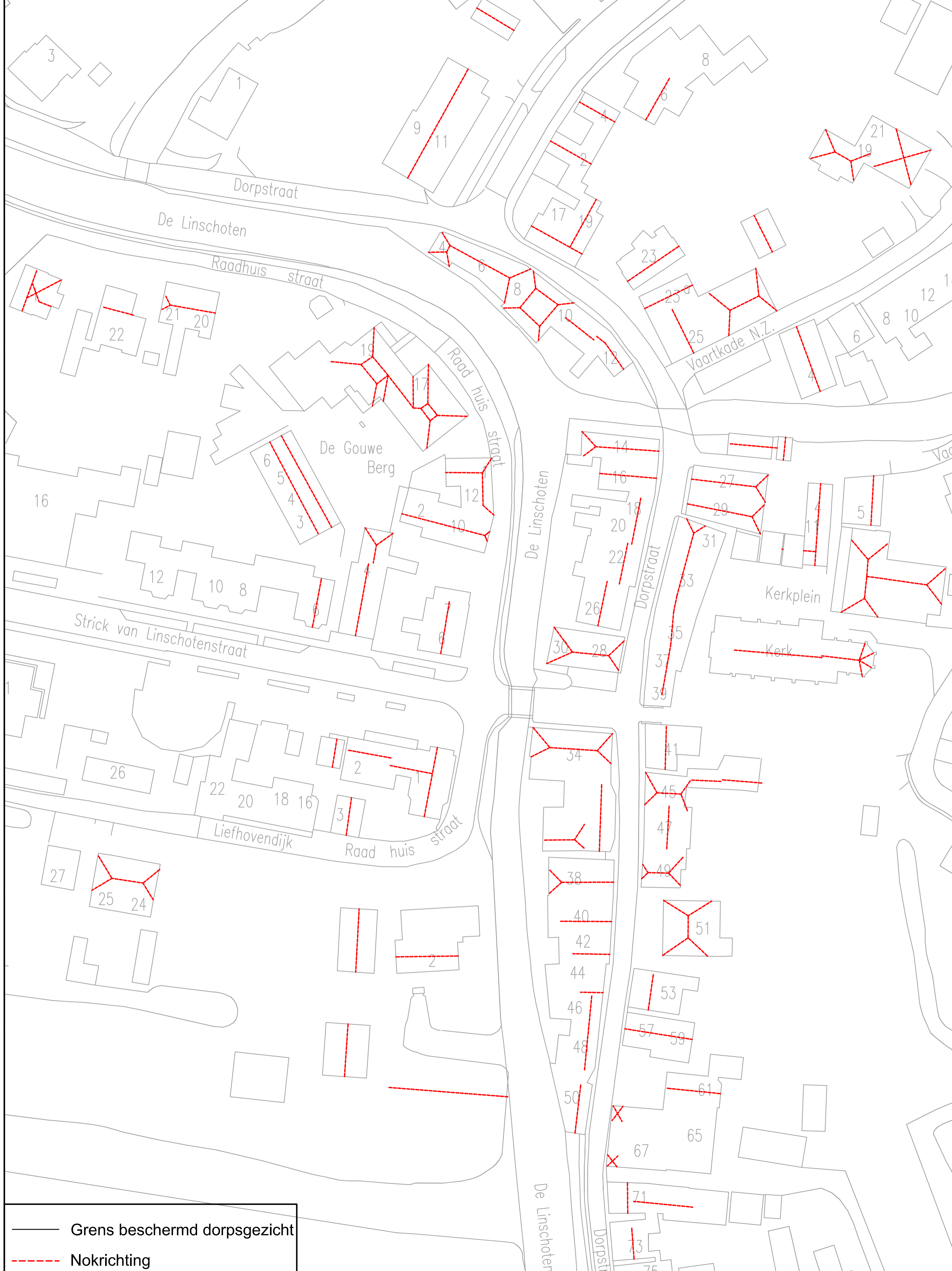
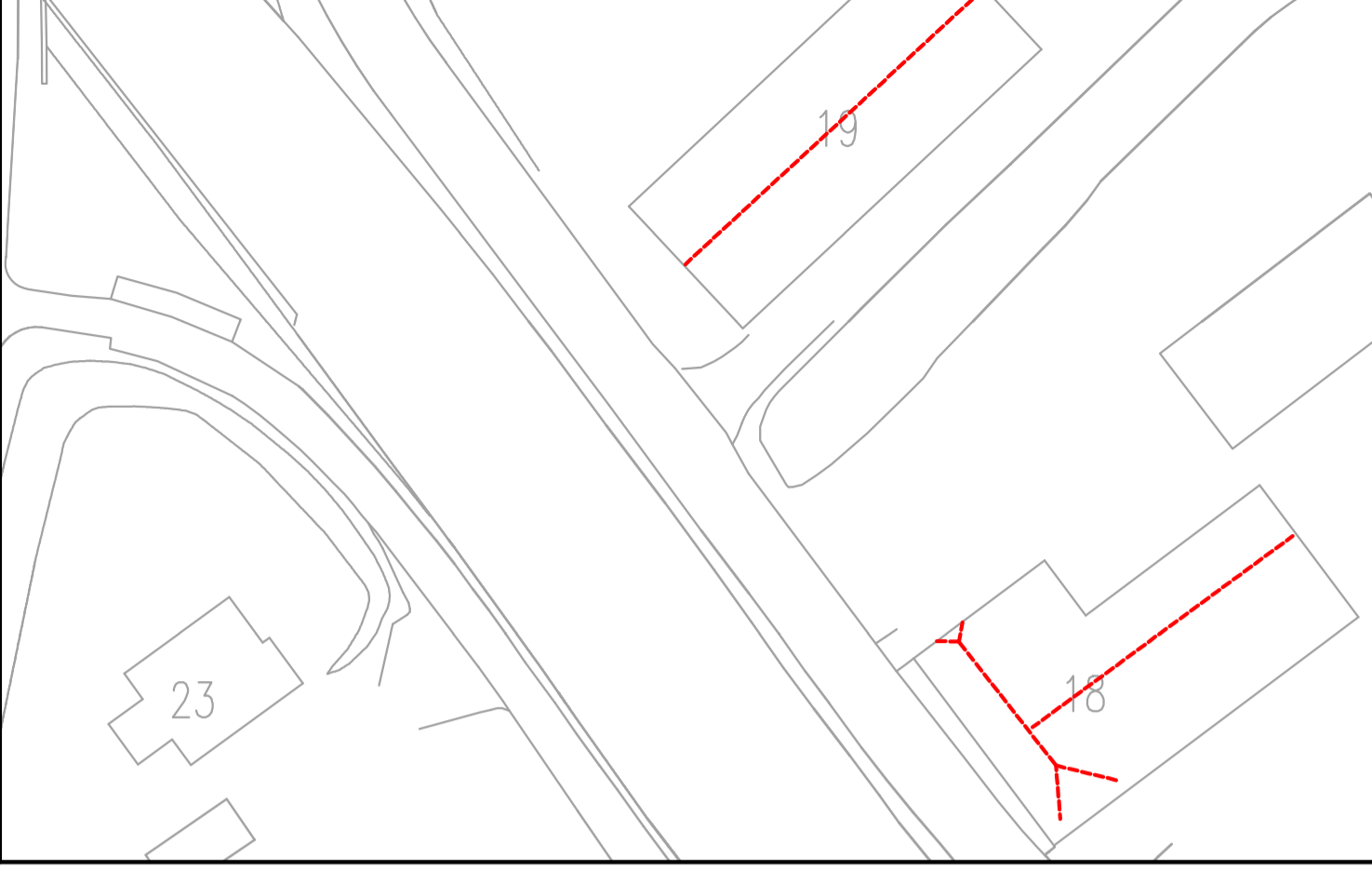


Beschermd dorpsgezicht

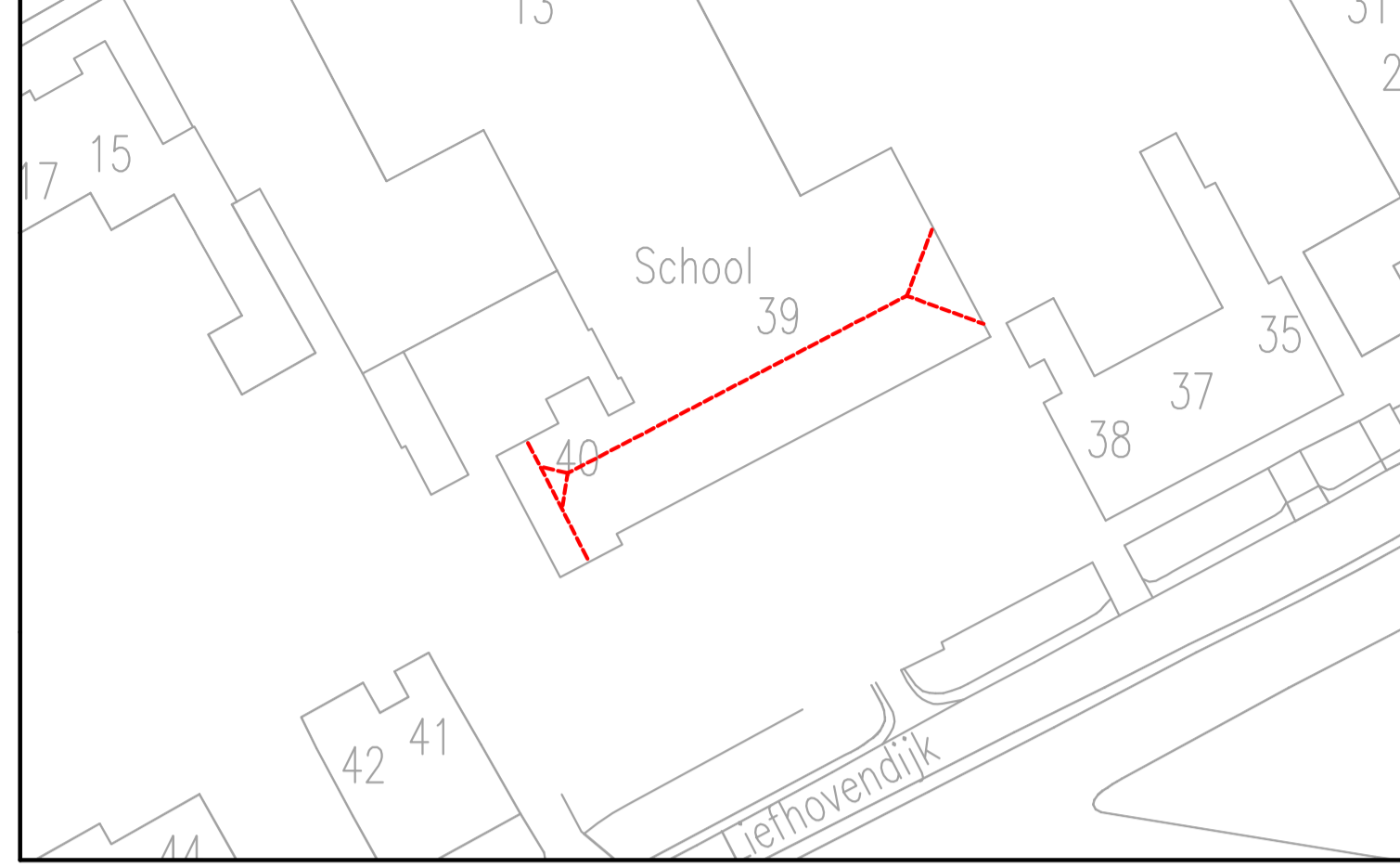


— Grens beschermd dorpsgezicht
 - - - - - Nokrichting

Korte Linschoten O.Z. 18 en 19



Liefhovendijk 40



Vaartkade Zuidzijde 10, 11, 12 en 14



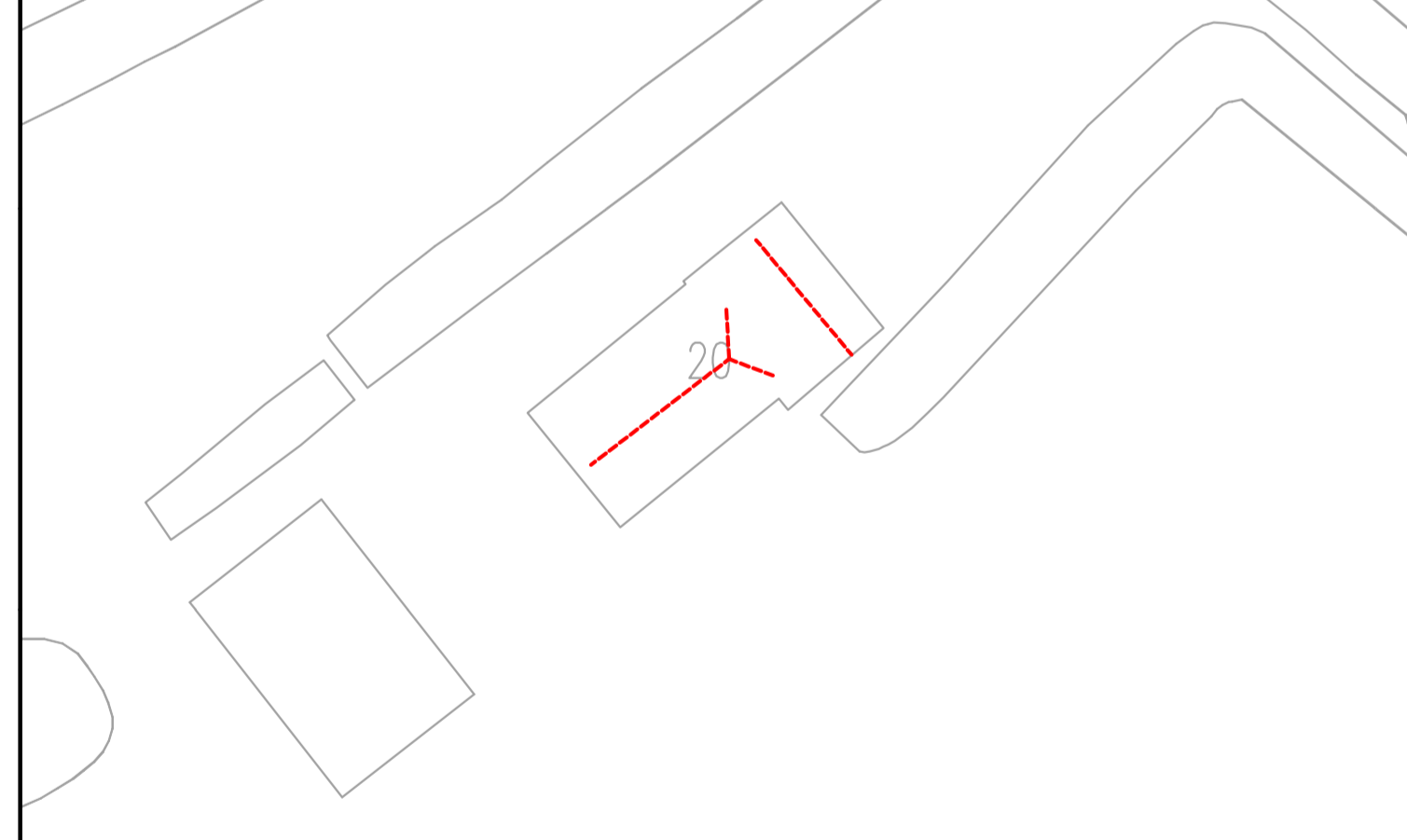
Engher Zandweg 2 en 3



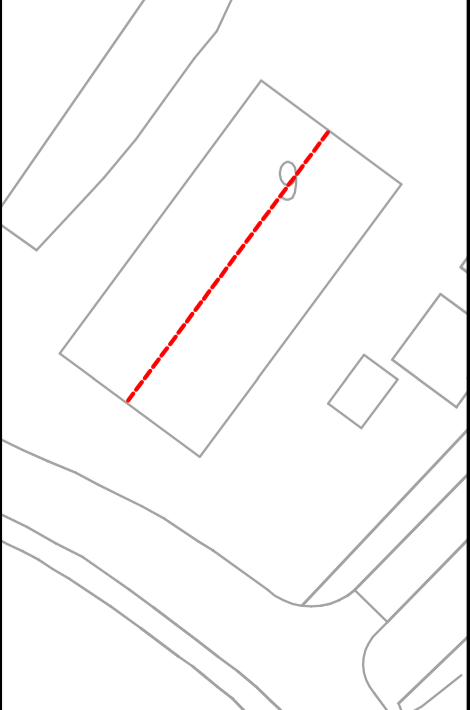
Nieuwe Zandweg 11, 12 en 14



Nieuwe Zandweg 20



K. Linschoten O.Z. 9



Weidepad 1



Liefhovendijk 48 en 49



Montfoort

bestemmingsplan **Kern Linschoten - Kappenkaart**

identificatie	planstatus		tekening	
identificatiecode	datum	status	schaal	: 1:500
NL.IMRO.0335.BPKernLinschotenVO01	23-09-2010	concept	afmeting	: A2
	29-10-2010	voortwerp	bladnummer	: 4
projectnummer	24-03-2011	ontwerp	aantal bladen	: 4
33500.15241.01		vastgesteld	bestand	: 0V20-BPL

postbus 150
 3000 AD Rotterdam
 010-4130620

info@rbo.nl
 www.rbo.nl

referte : mr. C. T. Ploeger
 getekend : Ing. K. Lakerveld